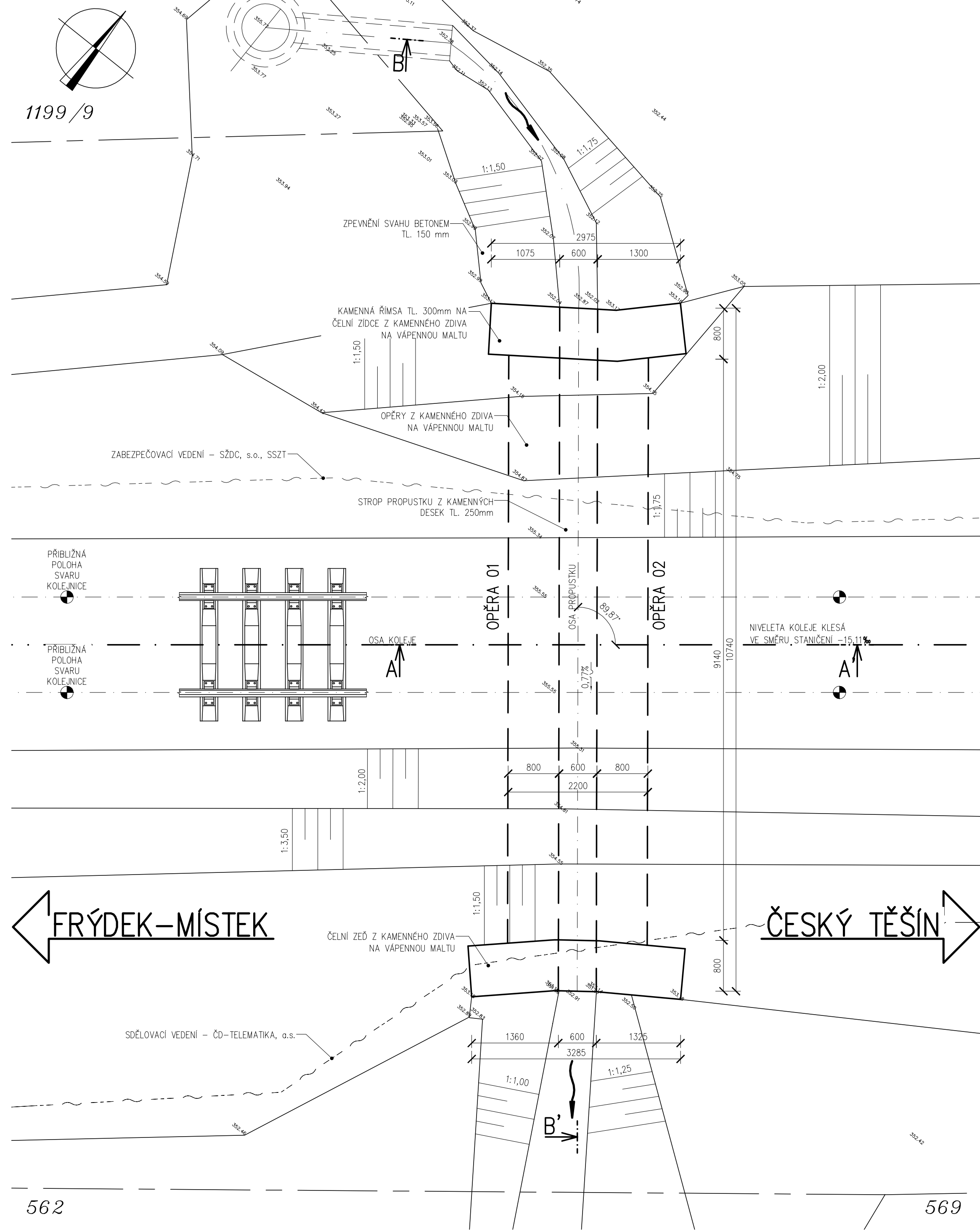


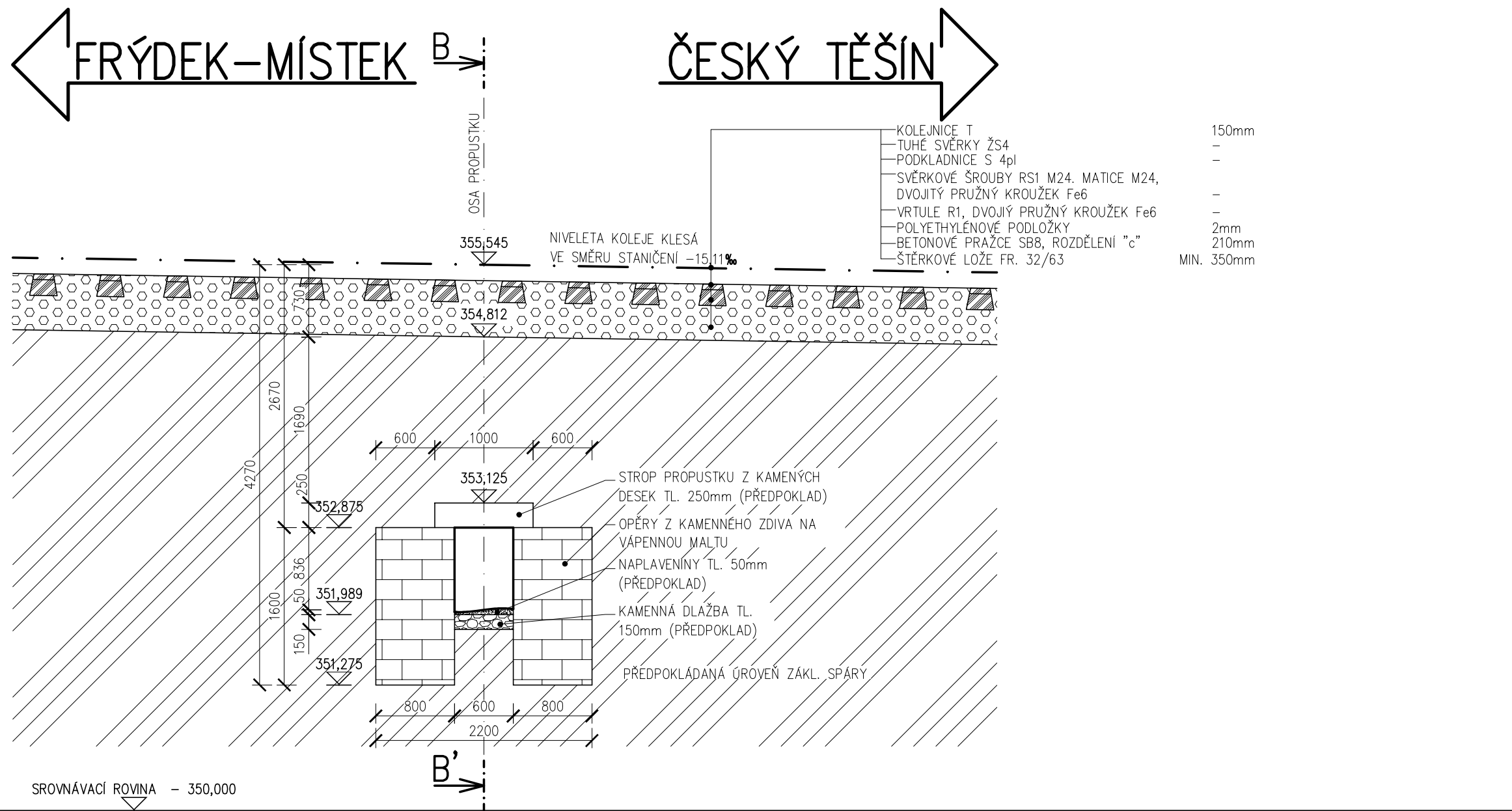
STÁVAJÍCÍ STAV – PŘEHLEDNÉ VÝKRESY

PŮDORYS
M 1:50

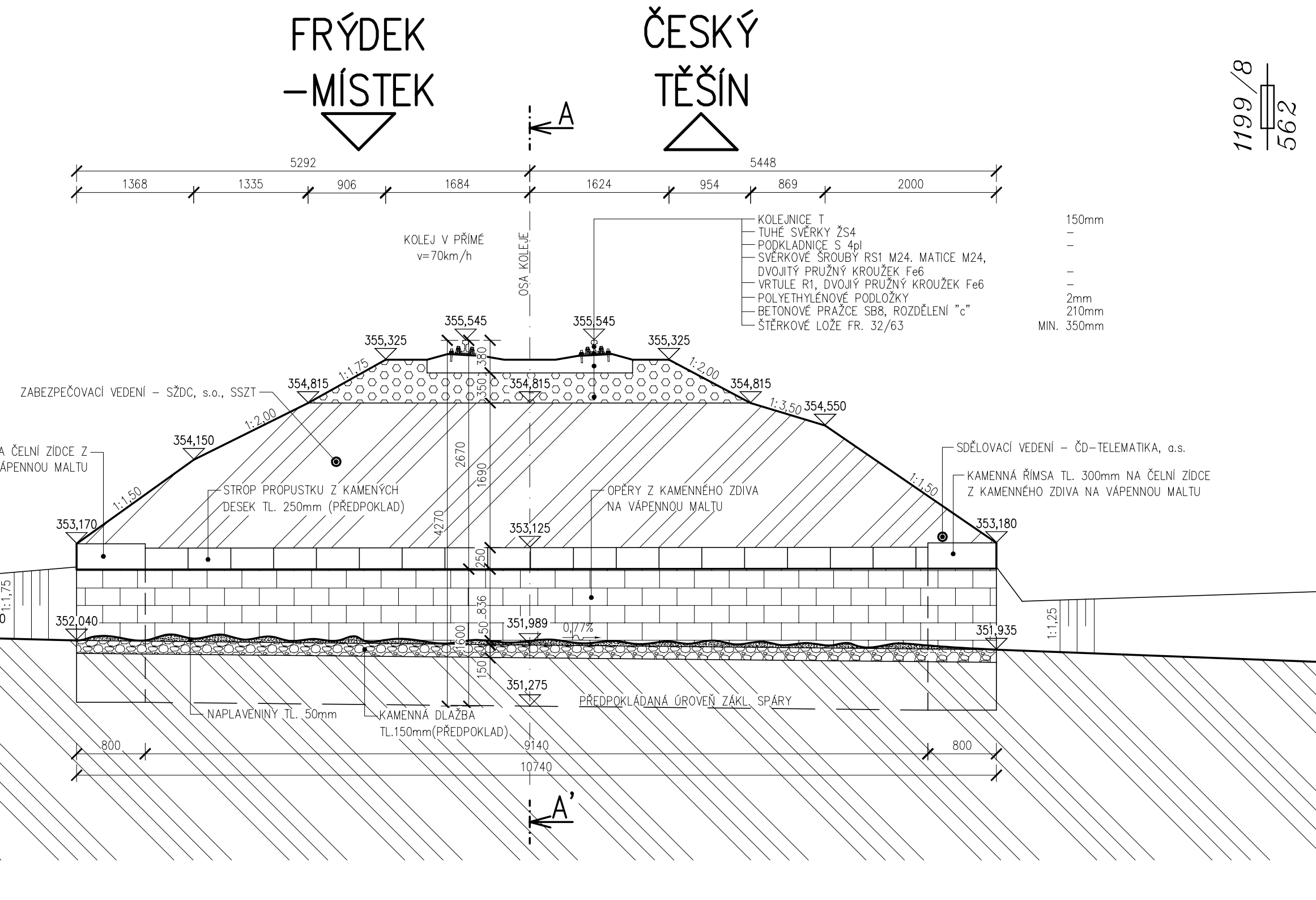


1199 / 8

PODÉLNÝ ŘEZ (A-A')
M 1:50



PŘÍČNÝ ŘEZ (B-B')
M 1:50



POZNÁMKY:

- PRO ZPŘEHLEDNĚNÍ ŘEZU NEJSOU NA VÝKRESE ZOBRAZENY NĚKTERÉ VIDITELNÉ HRANY
- PŘI STAVEBNÍ ÚPRAVĚ PROPUSTKY NUTNO RESPEKTOVAT PODZEMNÍ A NADZEMNÍ INŽENÝRSKÉ SÍTĚ PŘED ZAHÁJENÍM STAVEBNÍCH PRACÍ BUDOU JEDNOTLIVÉ PODZEMNÍ SÍTĚ VYTÝČENY SVÝMI SPRÁVCÍ
- PŘED ZAHÁJENÍM STAVBY JE NUTNÉ VYTÝČENÍ HRANIC OKOLNÍCH POZEMKŮ SOUSEDÍCÍCH SE STAVBOU
- TVAR NOSNÍ KONSTRUKCE I SPODNÍ STAVBY JE ODVOZEN ZE ZAMĚŘENÍ A Z OBDOBŇÝCH STAVEB

LEGENDA KATASTRU:

- HRANICE KATASTRÁLNÍCH ÚZEMÍ
- HRANICE PARCELY KATASTRU NEMOVITOSTÍ
- xx/xx ČÍSLO PARCELY KATASTRU NEMOVITOSTÍ
- HRANICE PARCELY ZJEDNODUŠENÉ EVIDENCE
- (xx) ČÍSLO PARCELY ZJEDNODUŠENÉ EVIDENCE

TÚ: 2531 - FRÝDEK-MÍSTEK - ČESKÝ TĚŠÍN
DÚ: 06 - HNOJNÍK - ČESKÝ TĚŠÍN

VÝŠKOVÝ SYSTÉM: BALTO VYROVNÁNÍ
SOUDRADNICOVÝ SYSTÉM: S-JTSK

OZNAČENÍ	POPIS ZMĚNY	DATUM	PODPIS
HIP	ZODP. PROJEKTANT	VYPRACOVAL	KONTROLOVAL
ING. TOMÁŠ PÁTEČEK	ING. MARTIN VAŠÁK	BC. ERIK PIRUŠ	ING. MARTIN VAŠÁK
OBJEDNATEL: SPRÁVA ŽELEZNIČNÍ DOPRAVNÍ CESTY, S.O. DLAŽDĚNÁ 10037, 110 00 PRAHA 1			
KRAJ: MORAVSKOSLEZSKÝ ORP: TRNICE KATASTR: STRŽEŽ ROVICE			
STAVBA: PROPUSTKY V EVID. KM 129,371; 132,958 A 133,240			
TRATI FRÝDEK-MÍSTEK - ČESKÝ TĚŠÍN			
SO 01 - PROPUSTEK V KM 129,371			
PŘÍLOHA: STÁVAJÍCÍ STAV - PŘEHLEDNÉ VÝKRESY		E.1.4.01.02	